




Министерство
образования и науки
Мурманской области

Дневник юного путешественника Мурманской области

#насеверезить
#насевереучиться

#насеверезить
#насевереучиться





ЧИБИС

Андрей Владимирович

Губернатор Мурманской области

Ты начинаешь увлекательное путешествие по Мурманской области.

Подобно первооткрывателям Арктики, ты узнаешь о тайнах края тысячи озер, полярного солнца и полярных сияний. Узнаешь о том, насколько важное значение имеет для страны и мира Мурманская область.

Посещая культурные и природные объекты, промышленные предприятия и исторические достопримечательности, ты узнаешь и о людях, которые являются самой

главной ценностью Мурманской области. За каждым успехом региона стоят его жители – твои родители, бабушки и дедушки, кто своим трудом, преданностью Родине и своему делу, целеустремленностью, сохранил лучшие традиции мужественных покорителей Севера.

Уверен, что твое путешествие по Мурманской области будет полно сюрпризов, новых открытий и незабываемых воспоминаний. Тебе довелось здесь расти и учиться. Изучение родного края поможет тебе в выборе своего дальнейшего пути на Кольском Севере.

- Мурманская область образована 28 мая 1938 года.
- Площадь – 144,6 тыс. кв.км (0,85 % площади России). На территории Мурманской области может разместиться сразу несколько стран: Швейцария, Дания, Нидерланды и Черногория.
- Город-герой Мурманск – самый крупный город мира за полярным кругом, крупнейший незамерзающий порт России. Здесь начинается Северный морской путь.
- Мурманская область – настоящая геологическая сокровищница, 700 минералов, открытых в ее недрах, составляют 25% от всех известных на Земле, более 100 из них не встречаются больше нигде на планете.
- А еще в Мурманской области находятся:
 - самый северный ботанический сад в России;
 - исторический музей-ледокол "Ленин" – первый в мире атомный ледокол;
 - единственная в России приливная электростанция Кислогубская;
 - Кольская сверхглубокая скважина – самая глубокая в мире;
 - самая северная в мире троллейбусная система.



герб Мурманской области




флаг Мурманской области

#насевержить

#насеверучиться





АНКЕТА СЧАСТЛИВОГО ПУТЕШЕСТВЕННИКА

Я счастливый и самый Важный путешественник по Мурманской области

1. Зовут меня.....

2. Мне уже исполнилось.....

3. Я живу в.....

4. Учусь в.....

5. Хочу, чтобы мы отправились в путешествие

- вместе с классом.....

- с моими родителями.....


- с ребятами нашего двора.....

Отправлюсь искать и узнавать новое интересное о Мурманской области.

6. Когда я буду путешествовать, то хочу узнать о.....

7. А еще расскажу всем, где я был(а).....

ЭКСКЛЮЗИВНЫЕ ШТАМПЫ ПАМЯТНЫХ МЕСТ



#насевережить
#насеверучиться

#насевережить
#насеверучиться



ПРИГЛАШАЕМ ПОЗНАКОМИТЬСЯ С МУРМАНСКОЙ ОБЛАСТЬЮ



Лучшие места Мурманской области

На большой территории Кольского края есть архитектурные и природные достопримечательности, промышленные предприятия, места боевой славы Заполярья, заповедники, горы, ущелья, водопады...

Перейди по QR-коду, и ты увидишь название интересных мест, их географические координаты и адреса. Краткая информация позволит тебе правильно составить план своего путешествия. Ты совершишь интересные открытия, а возможно, узнаешь тайны Мурманской области.

Куда бы ты ни направился, не забудь хорошее настроение и верных друзей. А еще можно поделиться впечатлениями на своей странице в социальной сети. Поставь под фотографией, историей или сообщением хештег #путешествуюпосеверу, и он, как маяк, пригласит новых знакомых-путешественников на твою страничку.

Некоторые из путешествий можно совершить виртуально, не выходя из дома!

Культурно-познавательные маршруты Мурманской области

Вместе с классом, друзьями или родителями ты можешь пройти по специальным маршрутам.

Маршруты есть на любой вкус — спортивные, творческие, экологические, познавательные. И время, которое ты затратишь на прохождение маршрутов, разное. Ты можешь отправиться в путешествие на несколько часов или несколько дней. Будь внимателен, готовясь к путешествию.

Узнай, где находится «Домик дружбы» или сопка Собачка, отправься на охоту за полярной совой или пройди тропами Беломорья...

Для тебя подготовлено 32 увлекательных маршрута, и их список постоянно пополняется.



ВПЕРЕД! К НОВЫМ ОТКРЫТИЯМ!

#насеверезить
#насеверучиться

#насеверезить
#насеверучиться




Отметь места, где ты был




#насевережить
#насевереучиться






#насевержить
#насеверучиться



#насевержить
#насеверучиться



ПРОВЕРЬ СВОИ ЗНАНИЯ



1.Самое большое озеро в Мурманской области

2.Человек, который изучает свой край

3.Крупнейшие горы на Кольском полуострове

4.Корабль для преодоления ледяных препятствий в море

5.Природная зона вдоль побережья Баренцева моря

6.Географический район земли с суровым климатом, Крайний Север

7.Самая длинная река в нашем крае

8.Море, омывающее Кольский полуостров на юге

9.Город-герой, центр нашей области

ЗВАНИЯ ПУТЕШЕСТВЕННИКА

Путешественник-стажер
(Посетил 3 объекта, прошел 2 маршрута)



Путешественник-исследователь
(Посетил 5 объектов, прошел 4 маршрута)



Путешественник-мастер
(Посетил 8 объектов, прошел 6 маршрутов)



#насевержить
#насеверучиться



#набережить
#набереучиться

ФОТО ТВОИХ ТУРИСТИЧЕСКИХ ОТКРЫТИЙ

